



АДМИНИСТРАЦИЯ ГОРОДА ПЕРМИ
ДЕПАРТАМЕНТ ЗЕМЕЛЬНЫХ ОТНОШЕНИЙ

РЕШЕНИЕ

о размещении объектов № 697 от 18.03.2018

г. Пермь, ул. Сибирская, 15

Департамент земельных отношений Администрации города Перми в соответствии с пунктом 3 ст. 39.36 Земельного кодекса Российской Федерации, Положением о порядке и условиях размещения объектов на землях или земельных участках, находящихся в государственной или муниципальной собственности, на территории Пермского края без предоставления земельных участков и установления сервитутов, утвержденным Постановлением Правительства Пермского края от 22.07.2015 № 478-п

разрешает ООО «ОРСО ГРУПП» (ИНН 5902232270, ОГРН 1135902001091, место нахождения: 614000, Пермский край, г. Пермь, ул. Ленина, д. 9, офис отдельный вход)

размещение объекта проезды, в том числе вдольтрассовые и подъездные дороги, для размещения которых не требуется разрешения на строительство

на землях: государственная собственность на которые не разграничена

на срок 1 год

местоположение: Пермский край, г. Пермь, Ленинский район, ул. Петропавловская

Территория, согласно схеме, расположена в зонах с особыми условиями использования территории: охранный зона тепловой трассы; приаэродромная территория аэродрома аэропорта Большое Савино; в зоне ограничения высотности – не более 20 м; в охранный зоне объекта культурного наследия (СР-1) «Кварталы исторического ядра центра с разновременной застройкой, значительным количеством объектов культурного наследия (памятников и отдельных ценных средовых объектов); на территории объекта археологического наследия - достопримечательное место «Егошихинский медеплавильный завод, поселение».

ООО «ОРСО ГРУПП»:

1. соблюдать правила охраны коммунальных тепловых сетей, утвержденные Приказом министерства архитектуры, строительства и жилищно-коммунального хозяйства Российской Федерации от 17.08.1992 № 197 «О типовых правилах охраны коммунальных тепловых сетей»;

2. соблюдать правила охранных зон воздушного пространства, установленные Постановлением Правительства Российской Федерации от 11.03.2010 № 138 «Об утверждении Федеральных правил использования воздушного пространства Российской Федерации»;

3. соблюдать правила охраны объектов культурного наследия, установленные Постановлением Правительства Пермского края от 15.06.2007 №119-п «Об утверждении границ зон охраны объектов культурного наследия, расположенных на территории Дзержинского, Ленинского, Свердловского, Мотовилихинского районов города Перми, режимов использования земель и градостроительных регламентов данных зон»;

4. соблюдать режим использования земельных участков, установленный Приказом министерства культуры, молодежной политики и массовых коммуникаций Пермского края от 14 августа 2014 № СЭД-27-01-09-307 «Об установлении границ территории объекта археологического наследия достопримечательного места «Егошихинский медеплавильный завод, поселение».

Приложение:

Схема предполагаемых к использованию земель или части земельного участка (на 1 л. в 1 экз.).

Заместитель начальника
отдела предоставления
земельных участков

м.п.



Н. М. Санникова

Схема предполагаемых к использованию земель или части земельного участка

Объект: Проезды, в том числе вдольтрассовые, и подъездные дороги для размещения которых не требуется разрешение на строительство

Местоположение: Пермский край, г. Пермь, Ленинский район, ул. Петропавловская
(согласно сведениям государственного кадастра недвижимости)

Площадь земель или части земельного участка, кв.м: 385 кв.м

Категория земель: земли населенных пунктов





Вид разрешенного использования: Зона обслуживания и деловой активности местного значения (Ц-1)

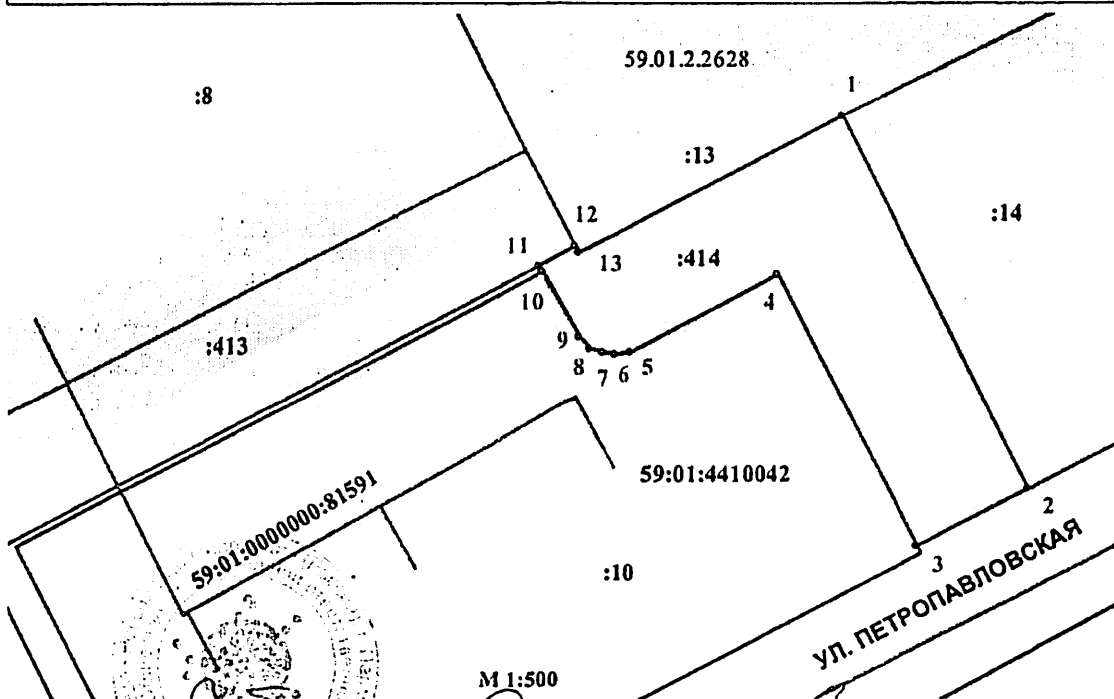
Каталог координат, м		
№ точки границы	X	Y
1	518604,71	2232520,98
2	518578,09	2232534,07
3	518573,99	2232526,23
4	518593,40	2232516,35
5	518587,96	2232505,85
6	518587,79	2232504,70
7	518587,90	2232503,80
8	518588,16	2232502,92
9	518588,93	2232502,14
10	518593,60	2232499,50
11	518594,03	2232499,26
12	518595,38	2232501,88
13	518594,95	2232502,10

Описание границ смежных землепользователей:

от 1 точки	до 2 точки	земельный участок с кадастровым номером 59:01:4410042:14
от 2 точки	до 3 точки	земли, находящиеся в государственной или муниципальной собственности, свободные от прав третьих лиц
от 3 точки	до 10 точки	земельный участок с кадастровым номером 59:01:4410042:10
от 10 точки	до 11 точки	земли, находящиеся в государственной или муниципальной собственности, свободные от прав третьих лиц
от 11 точки	до 12 точки	земельный участок с кадастровым номером 59:01:4410042:413
от 12 точки	до 1 точки	земельный участок с кадастровым номером 59:01:4410042:13

Условные обозначения:

	- граница земельного участка (части земельного участка) предполагаемого к использованию
	- граница кадастрового квартала
	- граница земельного участка, сведения о котором содержатся в ГКН
	59.01.2.2628 - охранный зона тепловых сетей



Заявитель:

(подпись, расшифровка подписи)

М.П.

(для юр. лиц и индивидуальных предпринимателей)

Верно